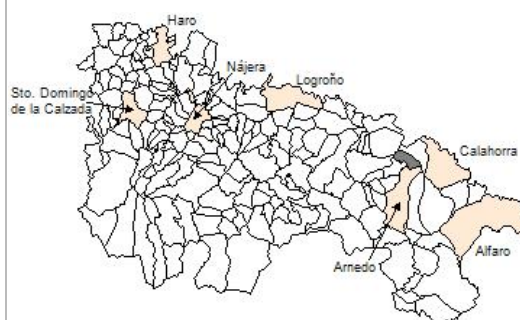


1. Datos Generales

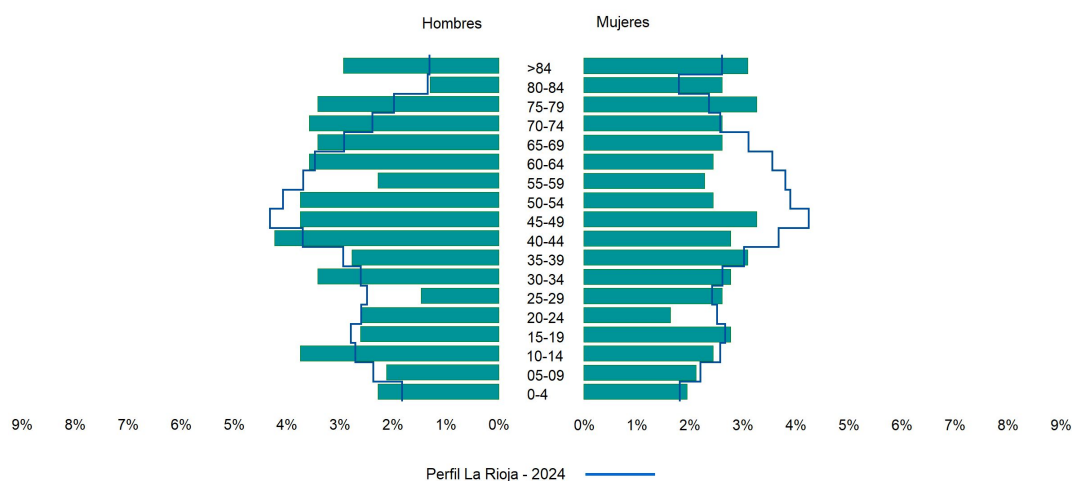
Código INE	26170
Municipio	Villar de Arnedo (EI)
Partido judicial	Calahorra
Zona de salud	Calahorra
Superficie municipal (Km2)	18,25
Altitud máx. del núcleo de población principal (m)	429
Distancia a la capital	36
Número de núcleos	2



2. Evolución Demográfica

Padrón	2022	2023	2024
Total	590	615	614
Hombres	319	334	327
Mujeres	271	281	287
Densidad	32,3	33,7	33,7
Extranjeros	130	154	158

El Villar de Arnedo - 2024



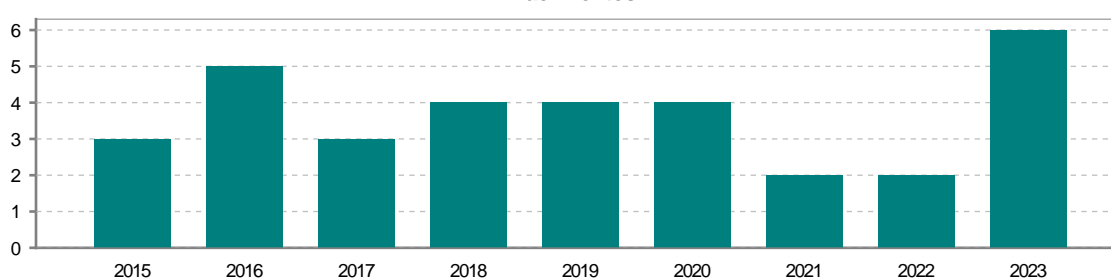
3. Índices y tasas de Población (1/1/2024)

	Villar de Arnedo (EI)	La Rioja
Ratio de feminidad (Total Mujeres / Total Hombres) x 100	87,77	102,64
Índice de infancia (Pob. de 0 a 14 / Pob. Total) x 100	14,66	13,34
Índice de tendencia (Pob. de 0 a 4 / Pob. de 5 a 9) x 100	100,00	79,34
Índice de juventud (Pob. de 15 a 29 / Pob. total) x 100	13,68	15,32
Índice de longevidad (Pob. > 84 / Pob. > 64) x 100	20,90	17,48
Índice de vejez (Pob. >= 65 / Pob. Total) x 100	28,83	22,12
Tasa de dependencia ((Pob. < 16 + Pob. > 64) / Pob. de 16 a 64) x 100	81,12	57,66
Tasa de reemplazo (Pob. de 20 a 29 / Pob. de 55 a 64) x 100	78,46	68,84
Tasa de maternidad (Pob. de 0 a 4 / Mujeres de 15 a 49) x 100	22,41	17,20
Tasa de residentes extranjeros (Total extranjeros / Pob. Total) x 100	25,73	14,42

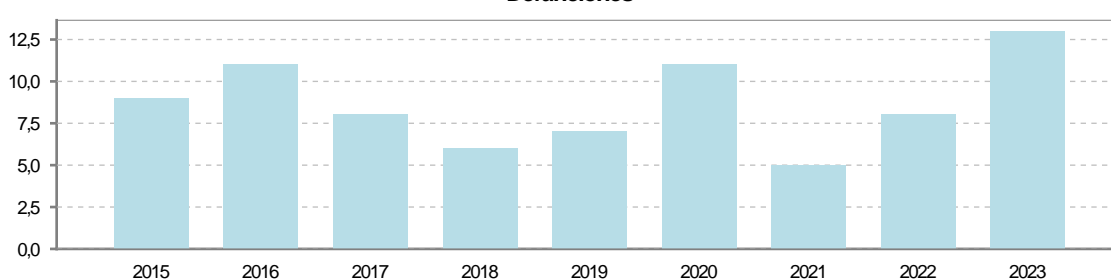
4. Movimiento Natural de la Población

	2018	2019	2020	2021	2022	2023
Nacimientos	4	4	4	2	2	6
Defunciones	6	7	11	5	8	13
Matrimonios		3	2	1	2	1
Crecimiento vegetativo	-2	-3	-7	-3	-6	-7

Nacimientos

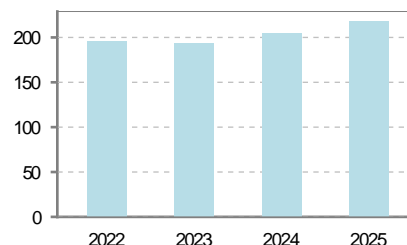


Defunciones

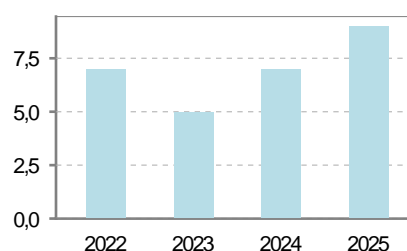


5. Mercado Laboral. (a 31 de marzo)

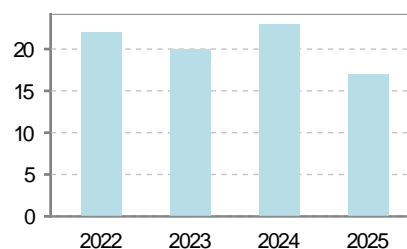
Afiliados	2022	2023	2024	2025
Total	196	193	205	218
R.General y otros	151	148	159	171
Autónomo no agrario	30	30	30	30
Autónomo agrario	15	15	16	17



Contratos	2022	2023	2024	2025
Total	7	5	7	9
Hombres	5	2	7	4
Mujeres	2	3		5



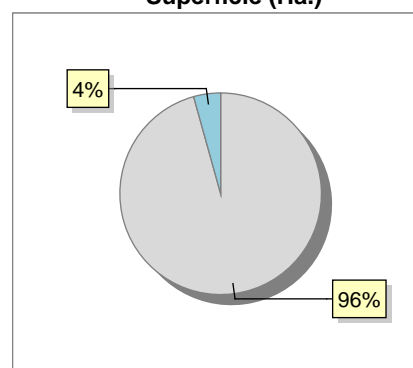
Paro registrado	2022	2023	2024	2025
Total	22	20	23	17
Hombres	11	6	8	5
Mujeres	11	14	15	12



6. Catastro (2024)

Titulares		Unidades Urbanas	
Urbano	581	Industrial	147
Rústico	1.318	Residencial	346
Urbano/Rústico	1.582	Terciario y comercial	44
Unidades Rústicas		Equipamiento	6
Parcelas	7.167	Suelo vacante	175
Subparcelas	7.293	Edificio Singular	2
Valor Catastral Rústico		Superficie Urbana	
Valor (Miles de Euros)	6.902,42	Superficie edificada	34,73
		Superficie sin edificar	45,01
Valor Catastral Urbano (Miles de Euros)			
Valor catastral del suelo	20.077,34		
Valor catastral de la construcción	31.646,88		

Superficie (Ha.)

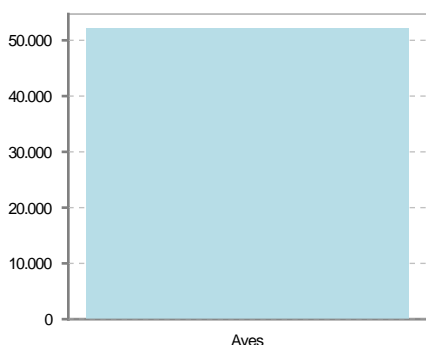


● Superficie rústica (Ha.)

● Superficie urbana (Ha.)

7. Ganadería (2024)

	Cabezas ganaderas	Unidades ganaderas
Aves	52.104	335,52
Gallinas	15.000	150,00
Pollos	37.104	185,52
Bovinos		
Terneros de cebo		
Vacas de carne		
Vacas de ordeño		
Conejas		
Conejas		
Ovinos y Caprinos		
Cabras		
Ovejas		
Porcinos		
Cerdas		
Cerdos de cebo		



8. Distribución General del Terreno -Ha. (2023)

	Total	Regadío	Secano
Total Municipal	1.830	130	1.700
Tierras de cultivo	1.035	127	908
Barbecho y otras tierras	169	3	166
Cultivos herbáceos	290	22	268
Cultivos leñosos	576	102	474
Aprovechamiento pastos	59		59
Eriales	28		28
Pastizales permanentes	31		31
Prados permanentes			
Prados y pastizales naturales			
Superficie agraria no utilizada	250		250
Baldíos	146		146
Cultivos permanentes	104		104
Superficies forestales arboladas	338	3	335
Espartizal			
Monte abierto			
Monte leñoso	205		205
Monte maderable	133	3	130
Superficie ni agraria ni forestal	148		148
Ríos y lagos	20		20
Superficie no agrícola	114		114
Terreno improductivo	14		14

9. Cultivos herbáceos -Ha. (2023)

	Secano	Regadío	Total
Total cultivos herbáceos	268	22	290
Cereales grano	268	5	273
Leguminosas grano			
Patata		1	1
Cultivos industriales			
Flores y plantas			
Cultivos forrajeros			
Hortalizas		16	16

10. Cultivos leñosos -Ha. (2023)

	Secano	Regadío	Total
Total cultivos leñosos	474	102	576
Cítricos			
Frutales	146	11	157
Viñedo	215	67	282
Olivar	112	23	135
Otros cultivos leñosos	1	1	2
Viveros			

11. Entidades Financieras

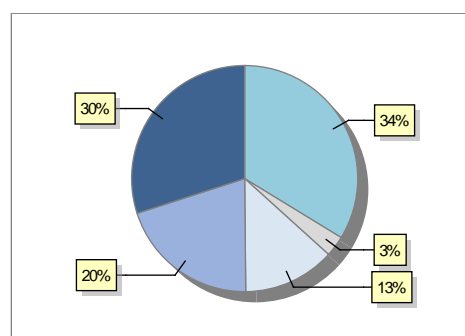
	2022	2023	2024
Entidades financieras de Depósito	1	1	1
Entidades Financieras de Crédito	0	0	0

12. Salud

	2022	2023	2024
Centros de salud	0	0	0
Consultorios	1	1	1
Farmacias	1	1	1
Botiquines	0	0	0

13. Parque de Vehículos

	2020	2021	2022	2023
Total vehículos	536	531	543	1.011
Automóviles	322	313	314	341
Motos	28	29	29	30
Furgonetas y Camiones	126	127	134	133
Autobuses	0	0	0	0
Tractores industriales	21	22	23	204
Otros vehículos	39	40	43	303



● Automóviles
 ● Motos
 ● Furgonetas y Camiones
 ● Tractores industriales
 ● Otros vehículos

14. Espacios Deportivos

	2024
Campos de tiro	0
Campos de golf	0
Campos de fútbol	0
Rocodromos	0
Pistas de petanca	0
Pistas de padel	1
Pistas de atletismo	0
Piscinas cubiertas	0
Pistas de squash	0
Pistas polideportivas	1
Pistas de tenis	0
Piscinas al aire libre	1
Pabellones polideportivos	0
Pabellones con fronton	1
Frontones	0

15. Turismo (2024)

	Establecimientos	Habitaciones	Plazas
Hoteles			
Casas rurales			
Restaurantes			
Hostales			
Pensiones			
Turismo activo			
Agencias de viajes			
Apartamentos			
Campings			
Albergues turísticos			
Viviendas de uso turístico			
Empresas organizadoras de congresos y reuniones			

16. Conectividad: Banda ancha Fija

Entidad Municipal	Caudal de Bajada	Fibra optica de centralita	Fibra optica hasta el Hogar
Villar de Arnedo (EI)	30 Mb	SI	NO

17. Conectividad: Banda ancha Movil

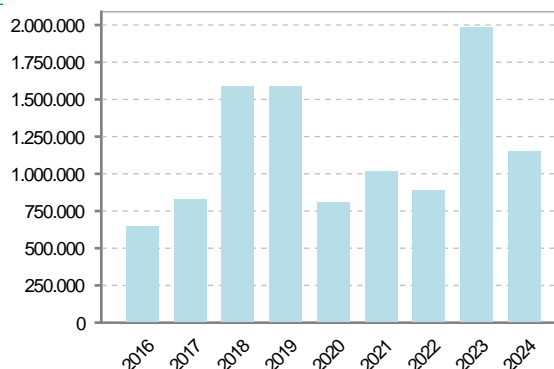
Entidad Municipal	Caudal de Bajada	UMTS
Villar de Arnedo (EI)	6 Mb	SI

18. Presupuestos Municipales

Gastos por capitulos

Gastos de Personal	190.434,62
Gastos en Bienes Corrientes y Servicios	484.280
Gastos Financieros	0
Transferencias Corrientes	108.896,56
Inversiones Reales	368.508,5
Transferencias de Capital	0
Activos Financieros	0
Pasivos Financieros	0

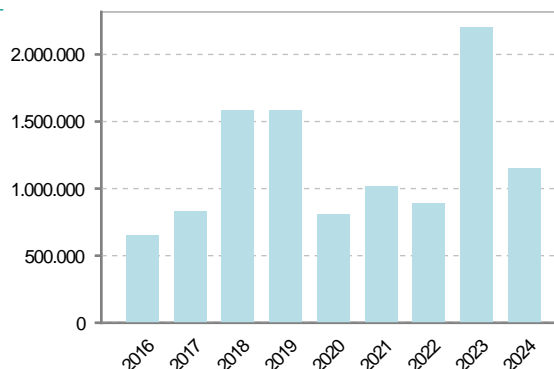
Gastos



Ingresos por capitulos

Impuestos Directos	413.423,35
Impuestos Indirectos	37.934,91
Tasas y Otros Ingresos	180.588,72
Transferencias Corrientes	161.140,2
Ingresos Patrimoniales	22.032,5
Enajenacion de Inversiones Reales	307.000
Transferencias de Capital	30.000
Activos Financieros	0
Pasivos Financieros	0

Ingresos



19. Educación - Curso 2024 / 2025 - Centros públicos

Educación Infantil 2º Ciclo, Primaria y Especial

Institución educativa

CRA	CRA Ausejo
Colegios	1

Alumnado

Alumnos	49
---------	----

ESO, Bachillerato y Ciclos Formativos

Institución educativa

Centros	0
---------	---

Alumnado

ESO	0
Bachillerato	0
Ciclos Formativos	0

Alumnos



Alumnos de infantil, primaria y educación especial

20. Educación - Curso 2024 / 2025 - Centros privados

Educación Infantil 2º Ciclo, Primaria y Especial

Institución educativa

Colegios	0
----------	---

Alumnado

Alumnos	0
---------	---

ESO, Bachillerato y Ciclos Formativos

Institución educativa

Centros	0
---------	---

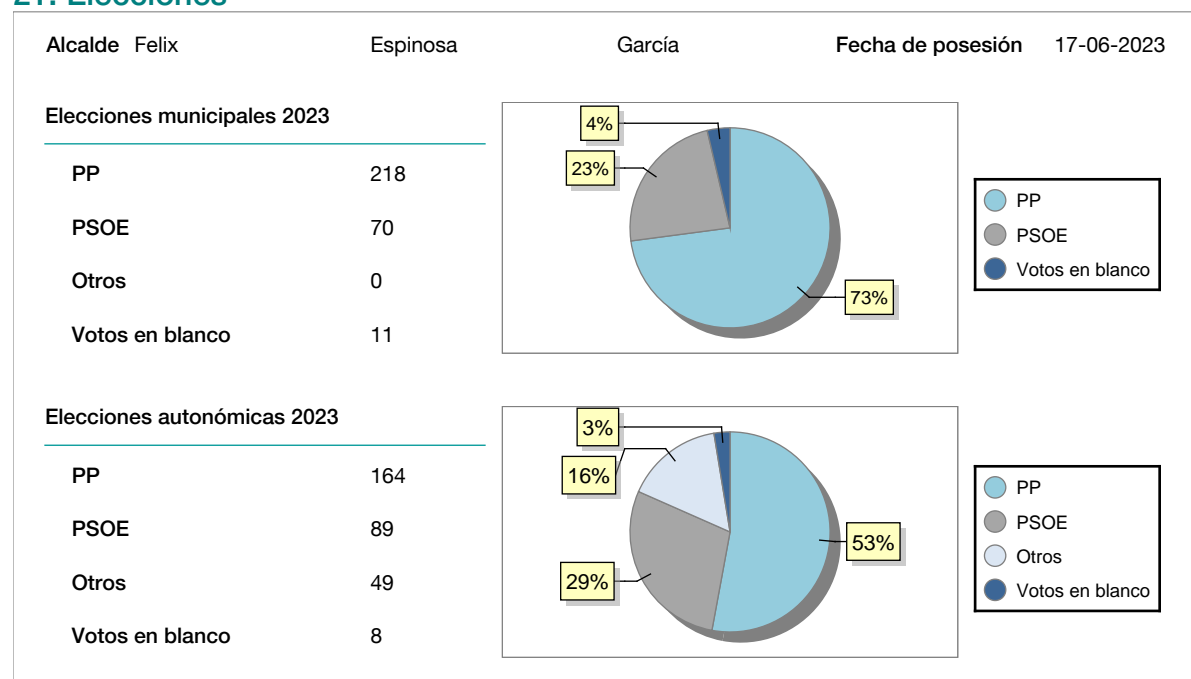
Alumnado

ESO	0
Bachillerato	0
Ciclos Formativos	0

Alumnos

SIN DATOS

21. Elecciones



22. Renta Media

	2021	2022
Media de la renta por unidad de consumo	15.634	16.262
Renta neta media por hogar	26.324	28.138